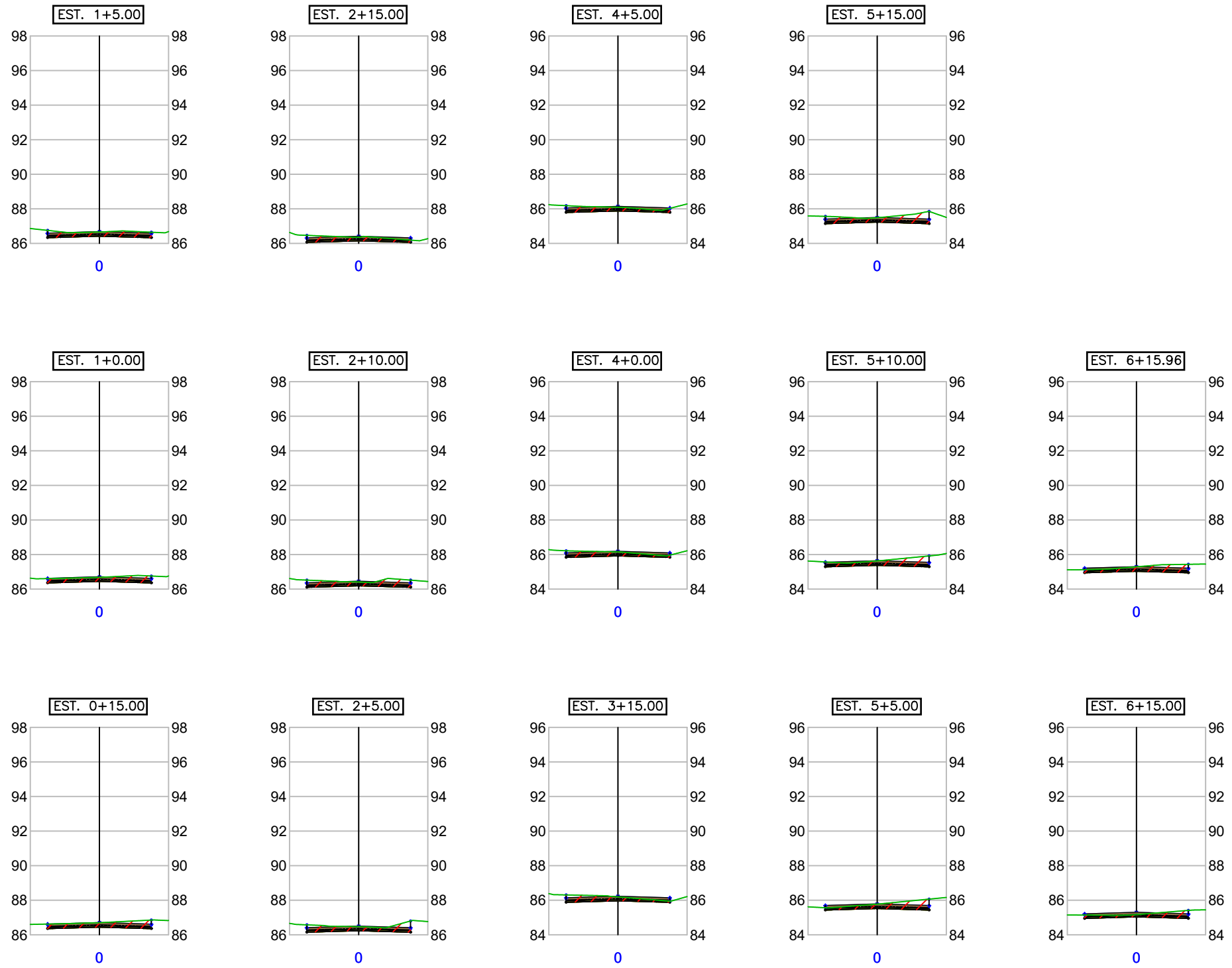
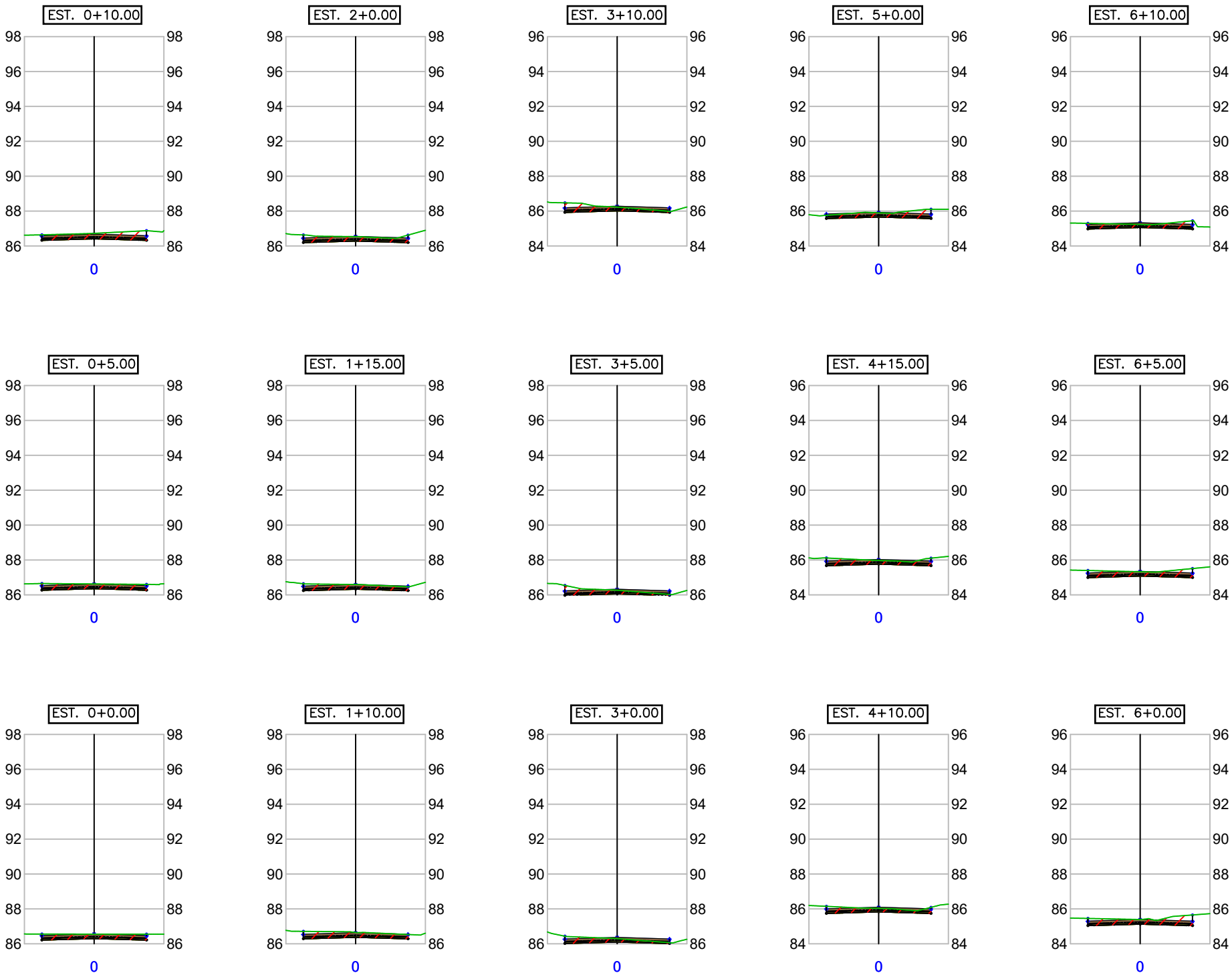


Documento assinado eletronicamente por MOACYR MAGALHAES CAVALCANTE NETO Mat. 966566-8 em 10/10/2023 às 09:09:37.



CONVERSÕES:

NOTAS:
1. DIMENSÕES EM METROS;
2. SISTEMAS DE COORDENADAS:
SIRGAS 2000
PROJEÇÃO: UNIVERSAL TRANSVERSO DE MERCATOR (UTM)
DATUM: SIRGAS 2000
MERIDIANO CENTRAL: FUSO 25 - 36°W DE GR



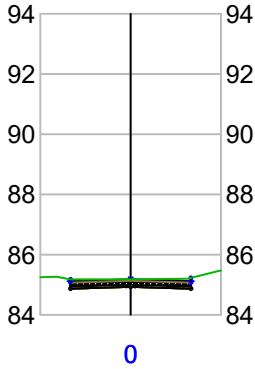
CONVERSÕES:

NOTAS:
1. DIMENSÕES EM METROS;
2. SISTEMAS DE COORDENADAS:
SIRGAS 2000
PROJEÇÃO: UNIVERSAL TRANSVERSO DE MERCATOR (UTM)
DATUM: SIRGAS 2000
MERIDIANO CENTRAL: FUSO 25 - 36°W DE GR

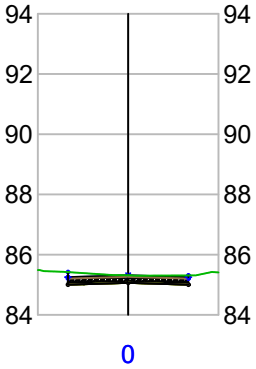
SECRETARIA MUNICIPAL DE INFRAESTRUTURA - SEMINFRA		
VIAS LOCAIS PROJETADAS LOCALIZAÇÃO: PETROPOLIS	PROJETO DE TERRAPLENAGEM SEÇÕES TRANSVERSAIS	
	AGOSTO / 2023	SEM ESCALA



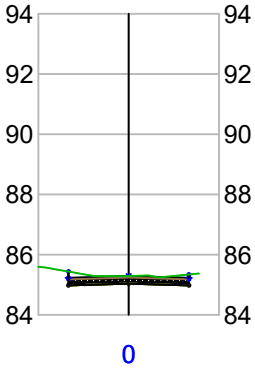
ALINHAMENTO - 01 - 0+025.00
EST. 1+5,00



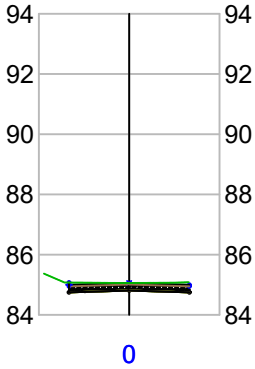
ALINHAMENTO - 01 - 0+055.00
EST. 2+15,00



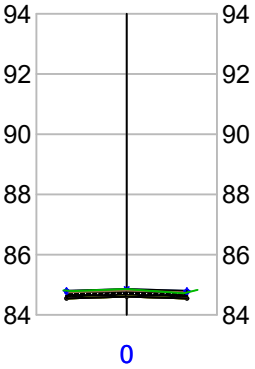
ALINHAMENTO - 01 - 0+085.00
EST. 4+5,00



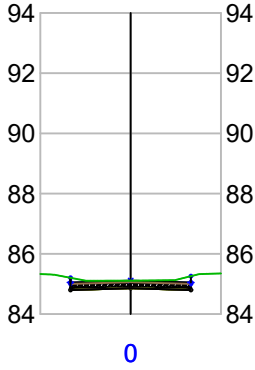
ALINHAMENTO - 01 - 0+115.00
EST. 5+15,00



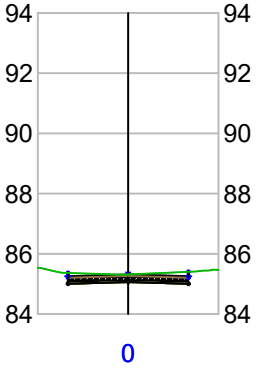
ALINHAMENTO - 01 - 0+145.00
EST. 7+5,00



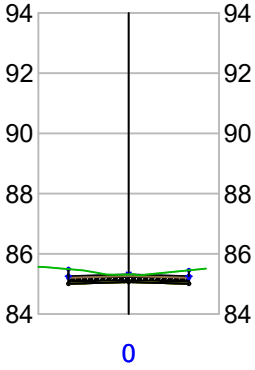
ALINHAMENTO - 01 - 0+020.00
EST. 1+0,00



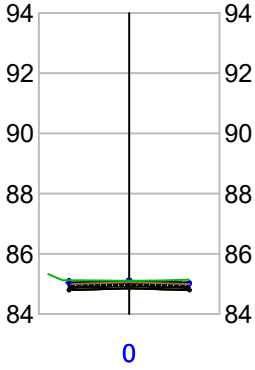
ALINHAMENTO - 01 - 0+050.00
EST. 2+10,00



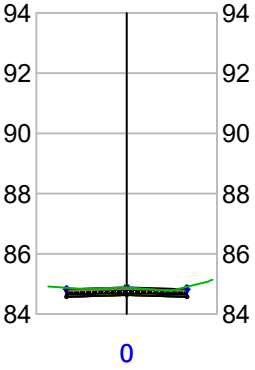
ALINHAMENTO - 01 - 0+080.00
EST. 4+0,00



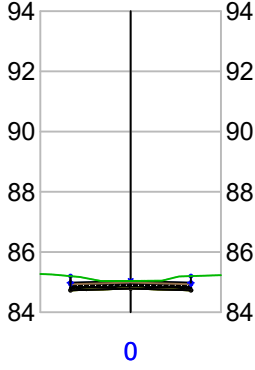
ALINHAMENTO - 01 - 0+110.00
EST. 5+10,00



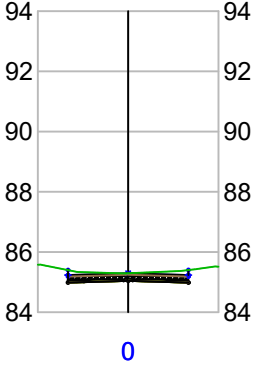
ALINHAMENTO - 01 - 0+140.00
EST. 7+0,00



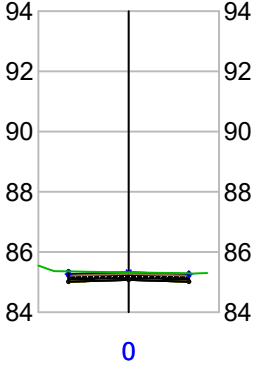
ALINHAMENTO - 01 - 0+015.00
EST. 0+15,00



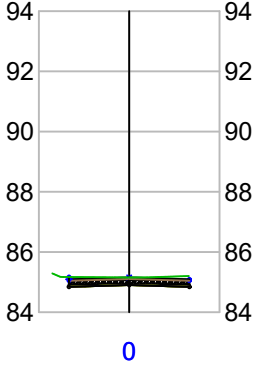
ALINHAMENTO - 01 - 0+045.00
EST. 2+5,00



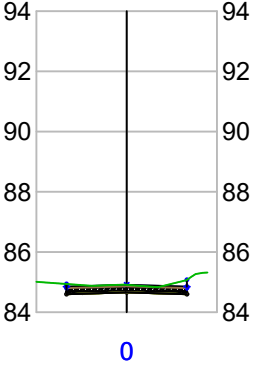
ALINHAMENTO - 01 - 0+075.00
EST. 3+15,00



ALINHAMENTO - 01 - 0+105.00
EST. 5+5,00



ALINHAMENTO - 01 - 0+135.00
EST. 6+15,00



CONVERSÕES:

NOTAS:
1. DIMENSÕES EM METROS;
2. SISTEMAS DE COORDENADAS:
SIRGAS 2000
PROJEÇÃO: UNIVERSAL TRANSVERSO DE MERCATOR (UTM)
DATUM: SIRGAS 2000
MERIDIANO CENTRAL: FUSO 25 - 36°W DE GR

SECRETARIA MUNICIPAL DE INFRAESTRUTURA - SEMINFRA

VIAS LOCAIS PROJETADAS
LOCALIZAÇÃO: SANTOS DUMONT

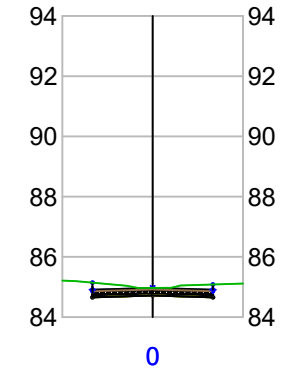
PROJETO DE TERRAPLENAGEM
SEÇÕES TRANSVERSAIS

AGOSTO / 2023

SEM ESCALA

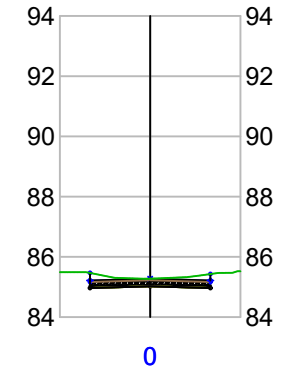


ALINHAMENTO - 01 - 0+010.00
EST. 0+10,00



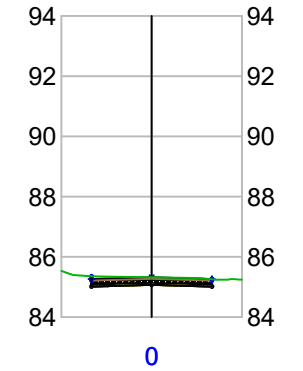
0

ALINHAMENTO - 01 - 0+040.00
EST. 2+0,00



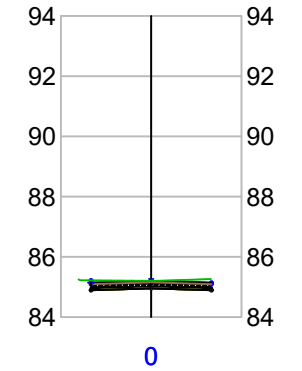
0

ALINHAMENTO - 01 - 0+070.00
EST. 3+10,00



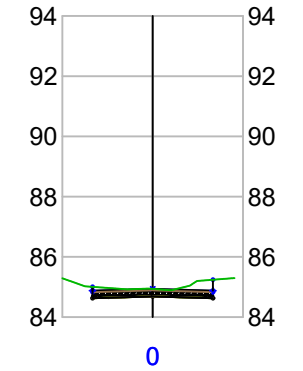
0

ALINHAMENTO - 01 - 0+100.00
EST. 5+0,00



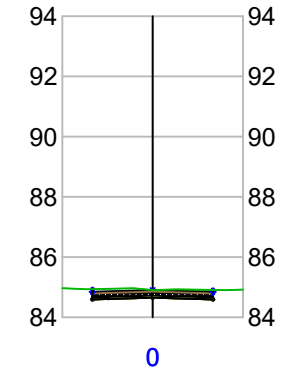
0

ALINHAMENTO - 01 - 0+130.00
EST. 6+10,00



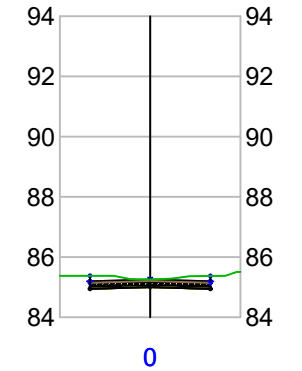
0

ALINHAMENTO - 01 - 0+005.00
EST. 0+5,00



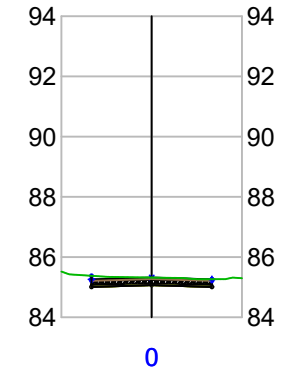
0

ALINHAMENTO - 01 - 0+035.00
EST. 1+15,00



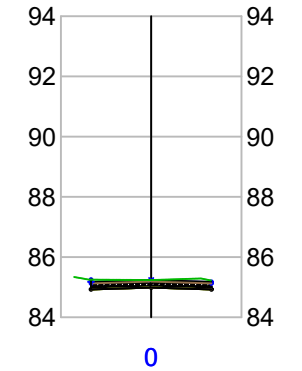
0

ALINHAMENTO - 01 - 0+065.00
EST. 3+5,00



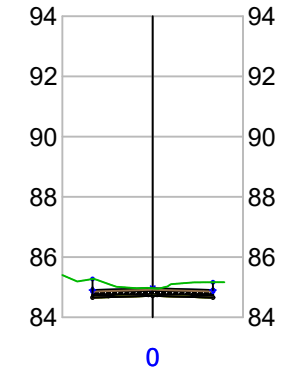
0

ALINHAMENTO - 01 - 0+095.00
EST. 4+15,00



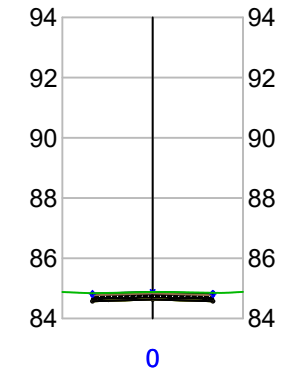
0

ALINHAMENTO - 01 - 0+125.00
EST. 6+5,00



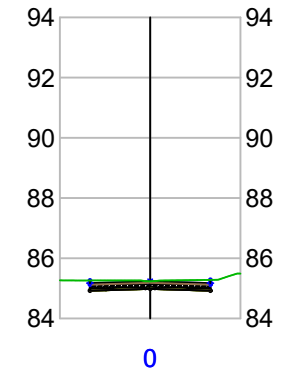
0

ALINHAMENTO - 01 - 0+004.06
EST. 0+4,06



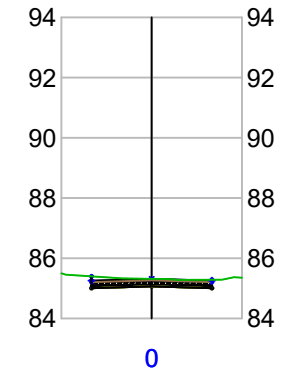
0

ALINHAMENTO - 01 - 0+030.00
EST. 1+10,00



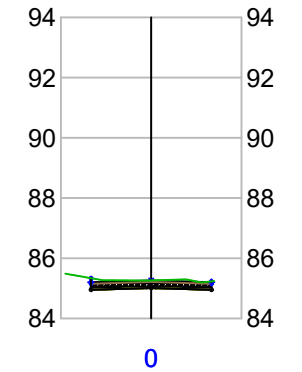
0

ALINHAMENTO - 01 - 0+060.00
EST. 3+0,00



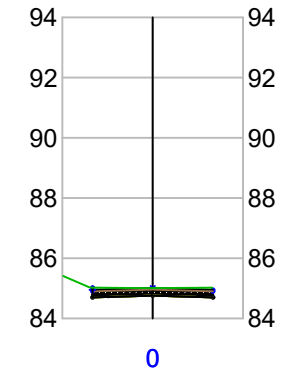
0

ALINHAMENTO - 01 - 0+090.00
EST. 4+10,00



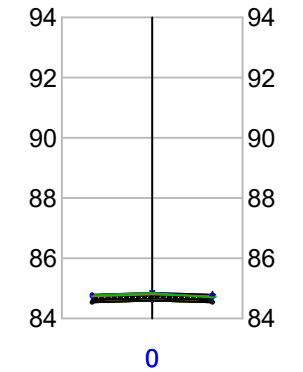
0

ALINHAMENTO - 01 - 0+120.00
EST. 6+0,00



0

ALINHAMENTO - 01 - 0+146.68
EST. 7+6,68



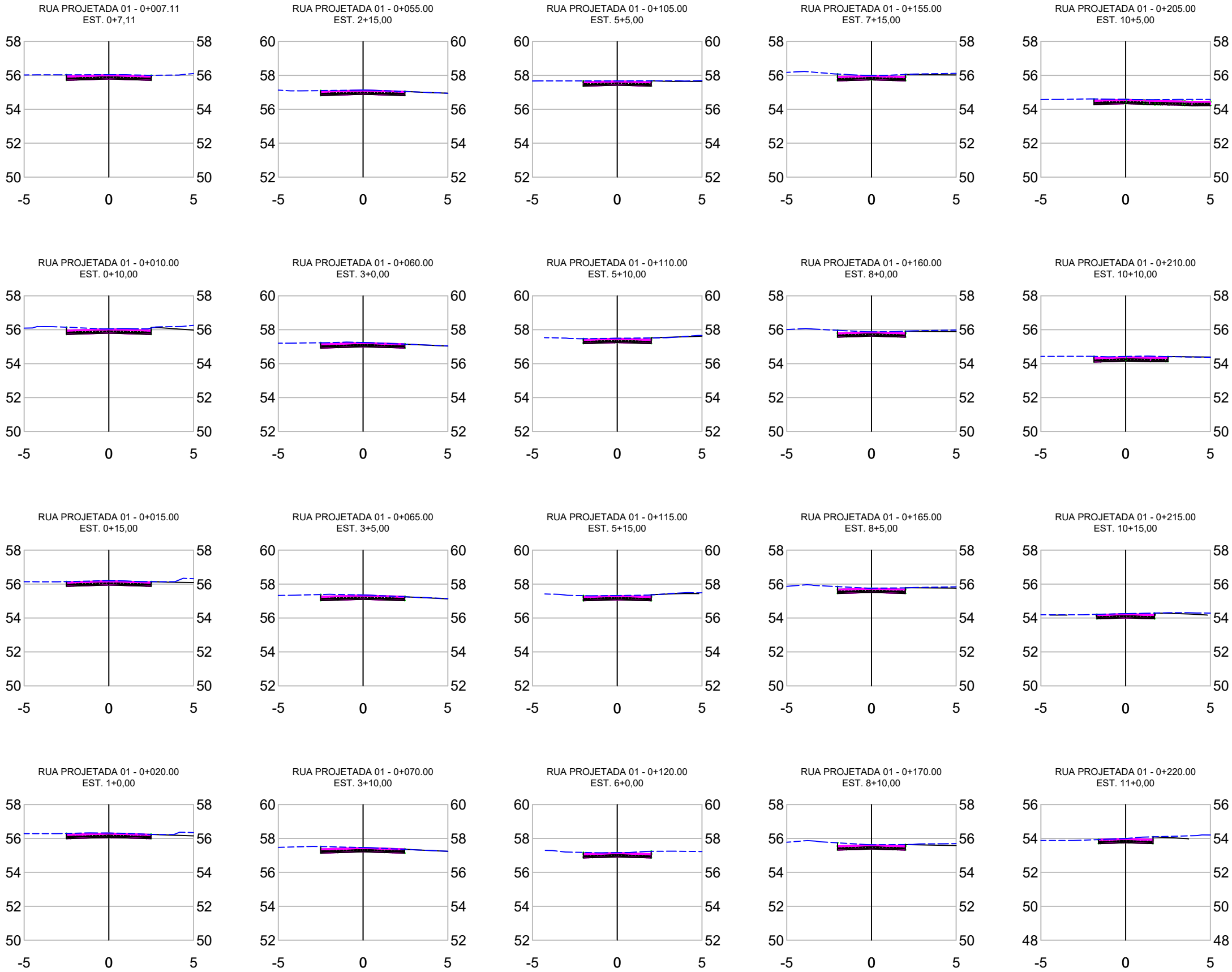
0

CONVERSÕES:

NOTAS:
1. DIMENSÕES EM METROS;
2. SISTEMAS DE COORDENADAS:
SIRGAS 2000
PROJEÇÃO: UNIVERSAL TRANSVERSO DE MERCATOR (UTM)
DATUM: SIRGAS 2000
MERIDIANO CENTRAL: FUSO 25 - 36°W DE GR

SECRETARIA MUNICIPAL DE INFRAESTRUTURA - SEMINFRA	
VIAS LOCAIS PROJETADAS LOCALIZAÇÃO: SANTOS DUMONT	PROJETO DE TERRAPLENAGEM SEÇÕES TRANSVERSAIS
AGOSTO / 2023	SEM ESCALA





CONVERSÕES:

NOTAS:
1. DIMENSÕES EM METRO;
2. SISTEMAS DE COORDENADAS:
SIRGAS 2000
PROJEÇÃO: UNIVERSAL TRANSVERSO DE MERCATOR (UTM)
DATUM: SIRGAS 2000
MERIDIANO CENTRAL: FUSO 25-36W DE GR

SECRETARIA MUNICIPAL DE INFRAESTRUTURA - SEMINFRA

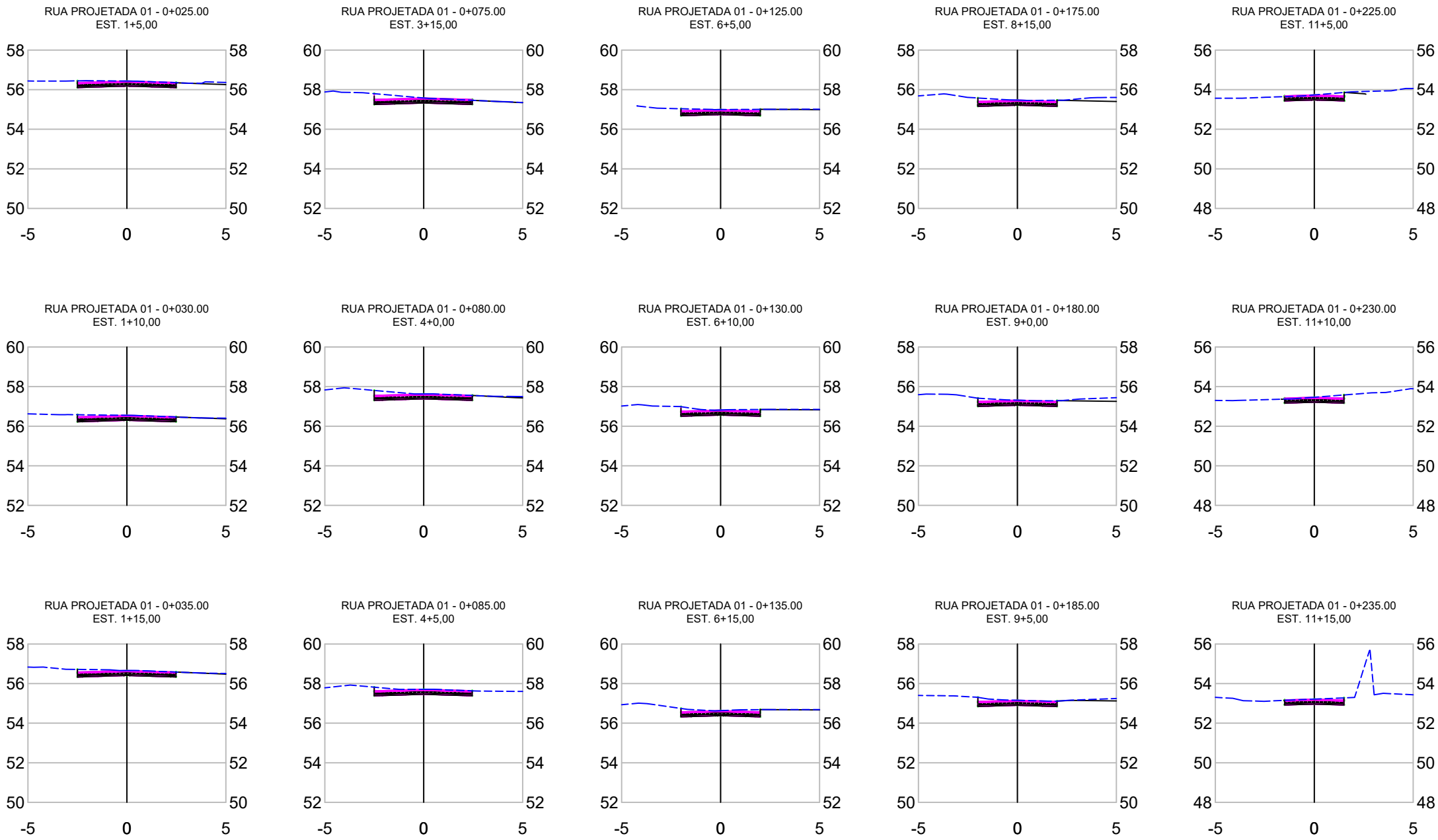
VIAS LOCAIS PROJETADAS
LOCALIZAÇÃO: SÃO JORGE

PROJETO DE TERRAPLENAGEM
SEÇÕES TRANSVERSAIS

AGOSTO / 2023

SEM ESCALA



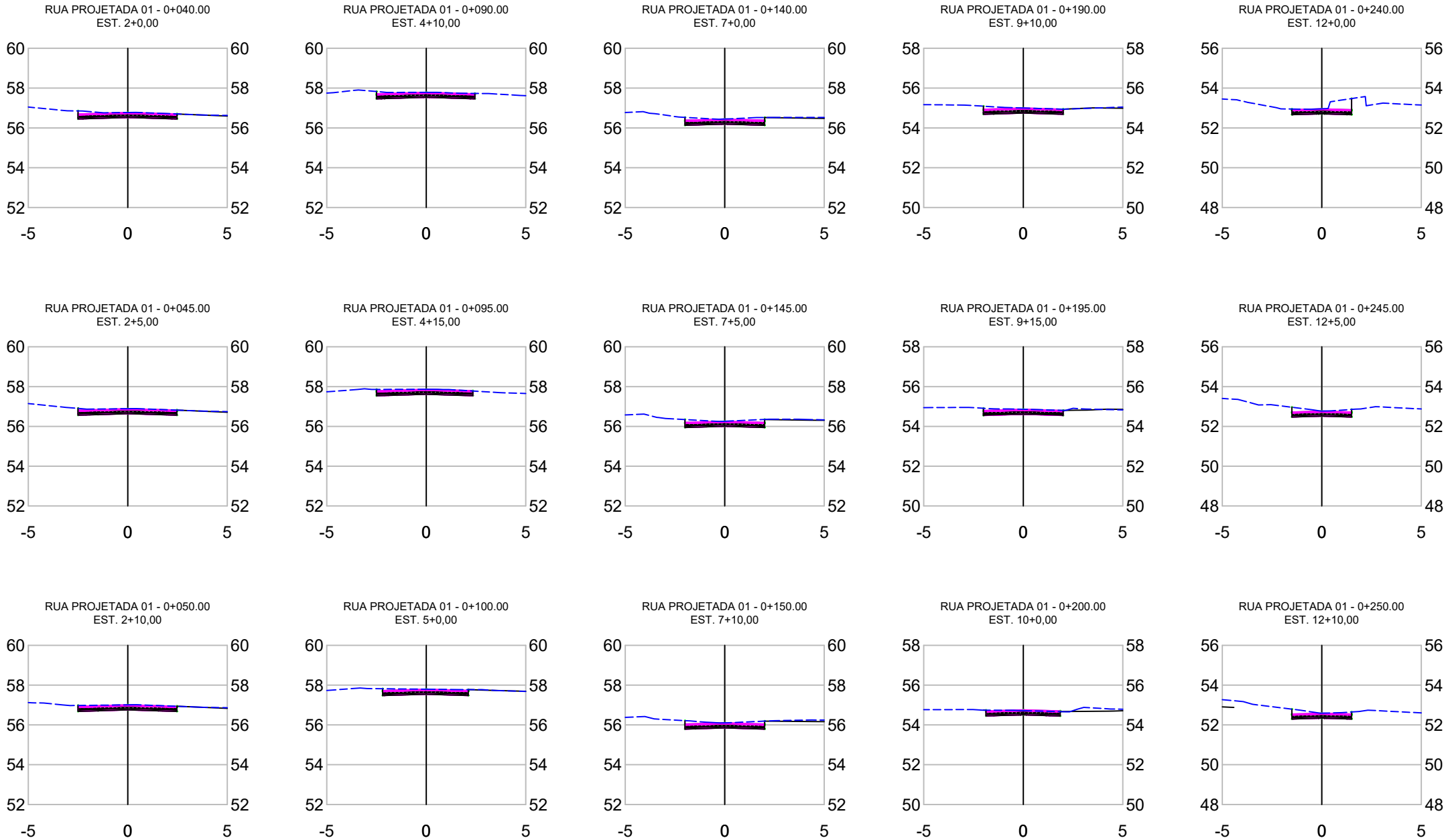


CONVERSÕES:

NOTAS:
1. DIMENSÕES EM METRO;
2. SISTEMAS DE COORDENADAS:
SIRGAS 2000
PROJEÇÃO: UNIVERSAL TRANSVERSO DE MERCATOR (UTM)
DATUM: SIRGAS 2000
MERIDIANO CENTRAL: FUSO 25 -36W DE GR

SECRETARIA MUNICIPAL DE INFRAESTRUTURA - SEMINFRA		
VIAS LOCAIS PROJETADAS LOCALIZAÇÃO: SÃO JORGE		
PROJETO DE TERRAPLENAGEM SEÇÕES TRANSVERSAIS		
AGOSTO / 2023	SEM ESCALA	



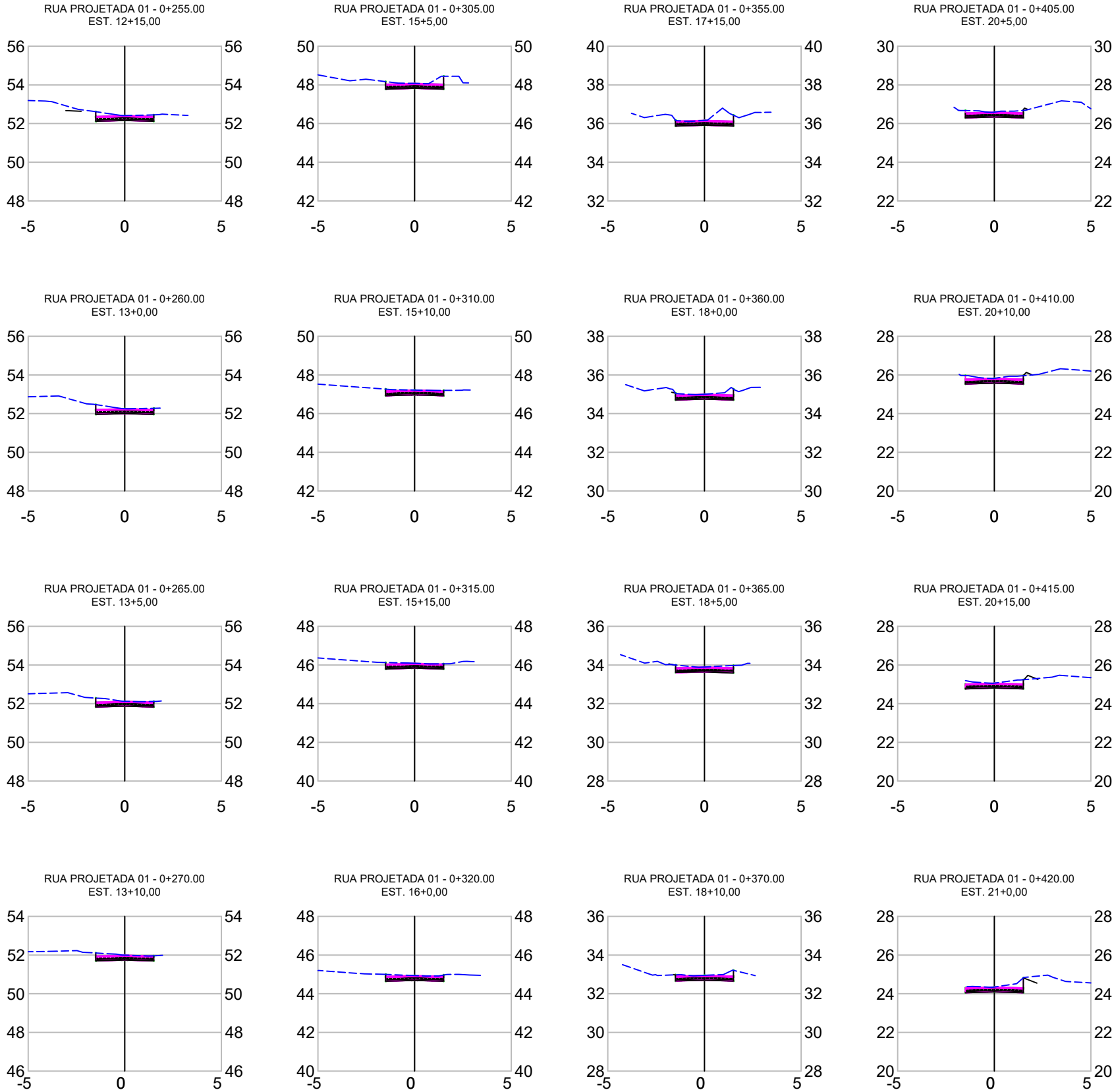


CONVERSÕES:

NOTAS:
1. DIMENSÕES EM METROS;
2. SISTEMAS DE COORDENADAS:
SIRGAS 2000
PROJEÇÃO: UNIVERSAL TRANSVERSO DE MERCATOR (UTM)
DATUM: SIRGAS 2000
MERIDIANO CENTRAL: FUSO 25 - 36°W DE GR

SECRETARIA MUNICIPAL DE INFRAESTRUTURA - SEMINFRA			
VIAS LOCAIS PROJETADAS		PROJETO DE TERRAPLENAGEM	
LOCALIZAÇÃO: SÃO JORGE		SEÇÕES TRANSVERSAIS	
		AGOSTO / 2023	SEM ESCALA



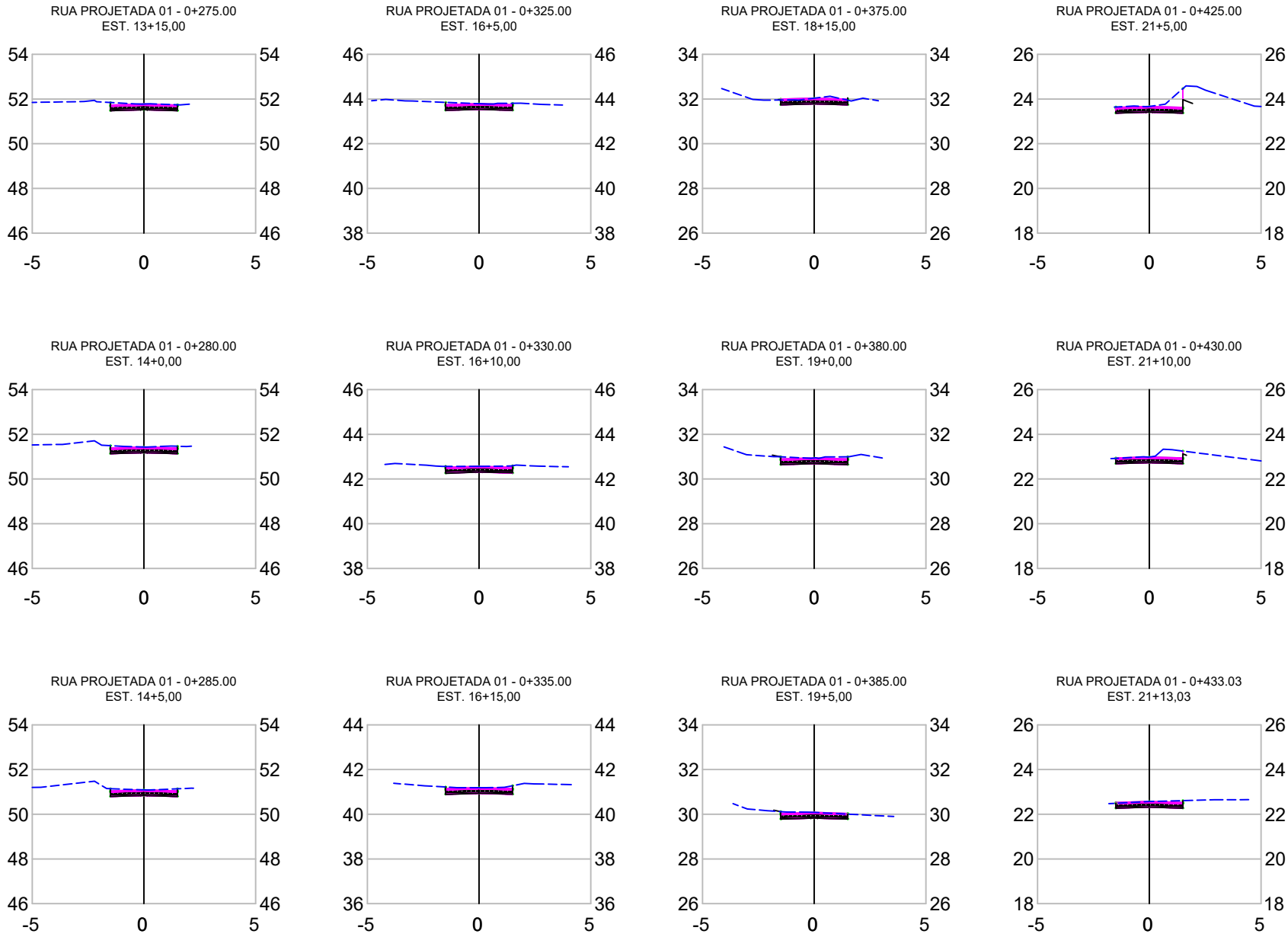


CONVERSÕES:

NOTAS:
1. DIMENSÕES EM METRO;
2. SISTEMAS DE COORDENADAS:
SIRGAS 2000
PROJEÇÃO: UNIVERSAL TRANSVERSO DE MERCATOR (UTM)
DATUM: SIRGAS 2000
MERIDIANO CENTRAL: FUSO 25-36°W DE GR

SECRETARIA MUNICIPAL DE INFRAESTRUTURA - SEMINFRA		
VIAS LOCAIS PROJETADAS LOCALIZAÇÃO: SÃO JORGE		
PROJETO DE TERRAPLENAGEM SEÇÕES TRANSVERSAIS		
AGOSTO / 2023	SEM ESCALA	



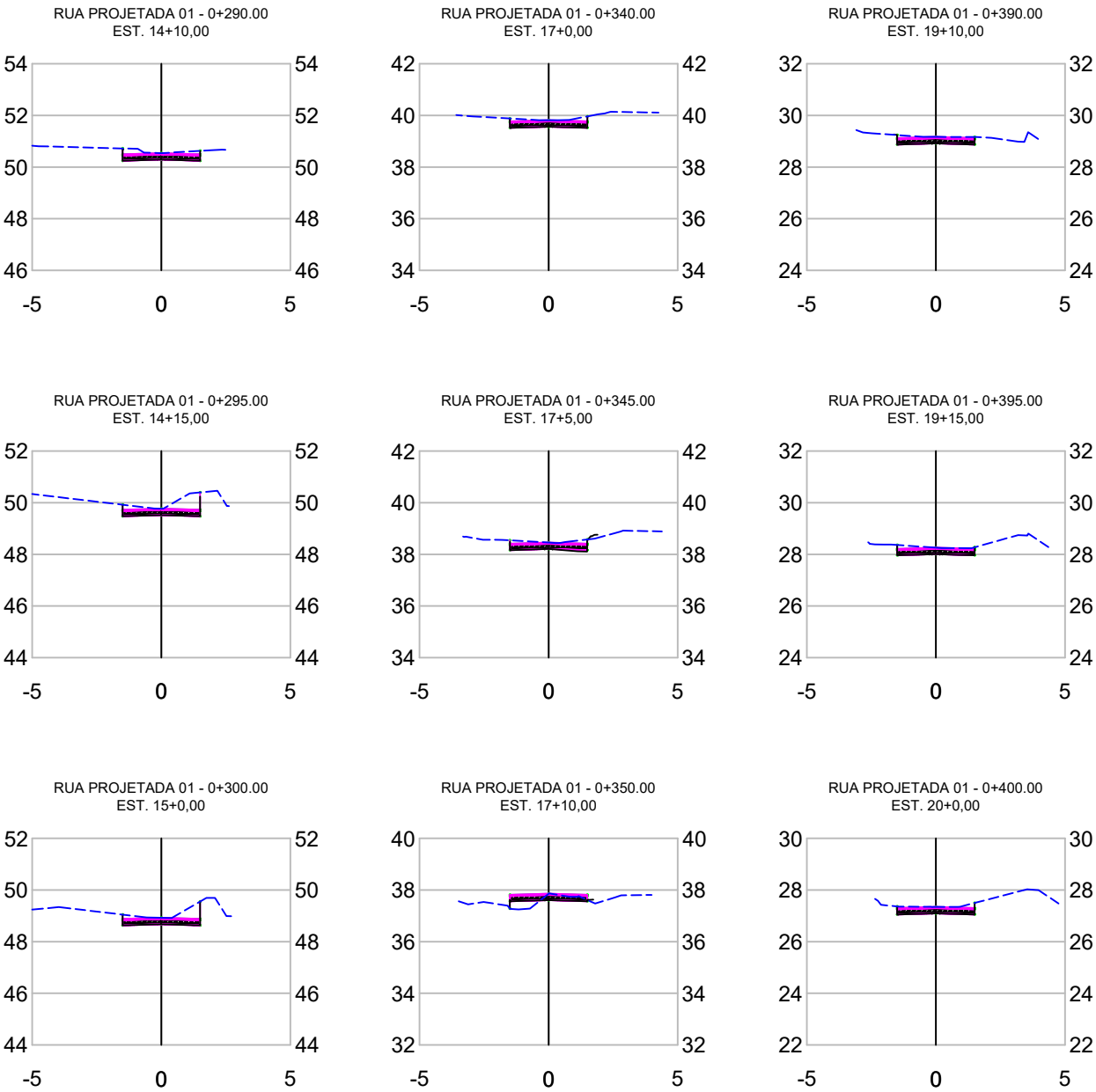


CONVERSÕES:

NOTAS:
1. DIMENSÕES EM METROS;
2. SISTEMAS DE COORDENADAS:
SIRGAS 2000
PROJEÇÃO: UNIVERSAL TRANSVERSO DE MERCATOR (UTM)
DATUM: SIRGAS 2000
MERIDIANO CENTRAL: FUSO 25 -36°W DE GR

SECRETARIA MUNICIPAL DE INFRAESTRUTURA - SEMINFRA		
VIAS LOCAIS PROJETADAS LOCALIZAÇÃO: SÃO JORGE	PROJETO DE TERRAPLENAGEM SEÇÕES TRANSVERSAIS	
	AGOSTO / 2023	SEM ESCALA



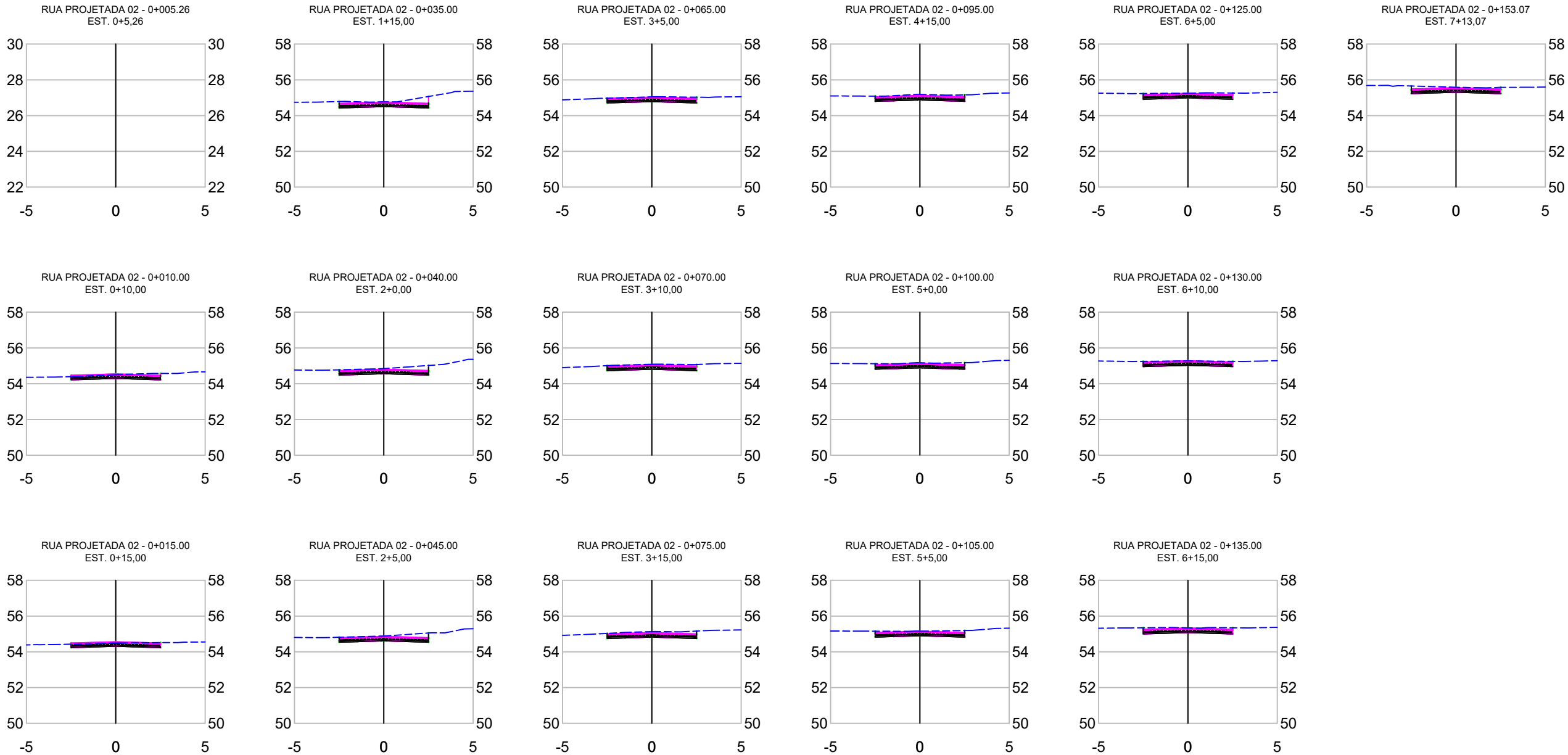


CONVERSÕES:

NOTAS:
1. DIMENSÕES EM METROS;
2. SISTEMAS DE COORDENADAS:
SIRGAS 2000
PROJEÇÃO: UNIVERSAL TRANSVERSO DE MERCATOR (UTM)
DATUM: SIRGAS 2000
MERIDIANO CENTRAL: LUSO 25°36'W DE GR

SECRETARIA MUNICIPAL DE INFRAESTRUTURA - SEMINFRA		
VIAS LOCAIS PROJETADAS LOCALIZAÇÃO: SÃO JORGE	PROJETO DE TERRAPLENAGEM SEÇÕES TRANSVERSAIS	
	AGOSTO / 2023	SEM ESCALA



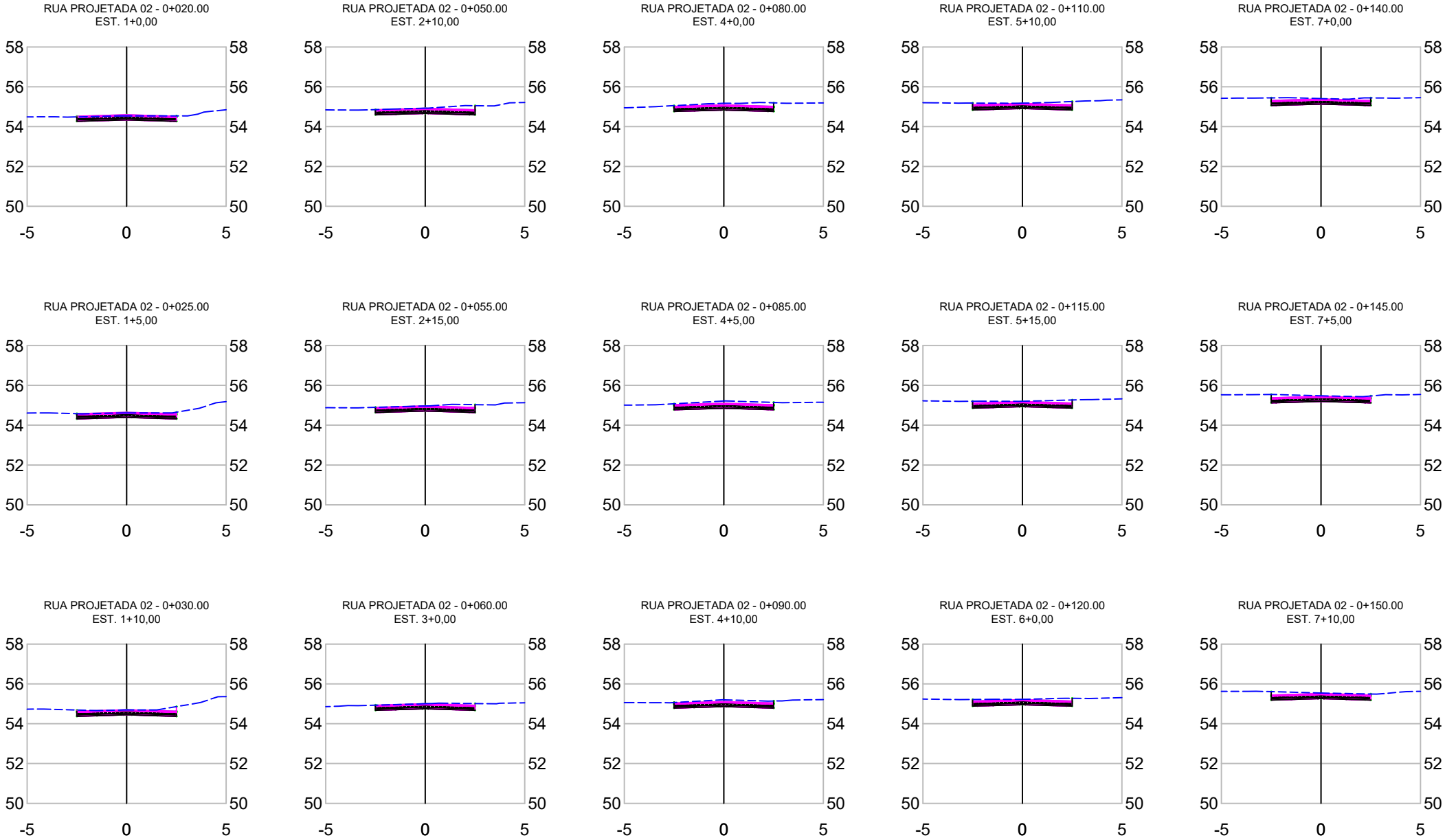


CONVERSÕES:

NOTAS:
1. DIMENSÕES EM METROS;
2. SISTEMAS DE COORDENADAS:
SIRGAS 2000
PROJEÇÃO: UNIVERSAL TRANSVERSO DE MERCATOR (UTM)
DATUM: SIRGAS 2000
MERIDIANO CENTRAL: FUSO 25 - 36°W DE GR

SECRETARIA MUNICIPAL DE INFRAESTRUTURA - SEMINFRA		
VIAS LOCAIS PROJETADAS LOCALIZAÇÃO: SÃO JORGE		
PROJETO DE TERRAPLENAGEM SEÇÕES TRANSVERSAIS		
AGOSTO / 2023	SEM ESCALA	





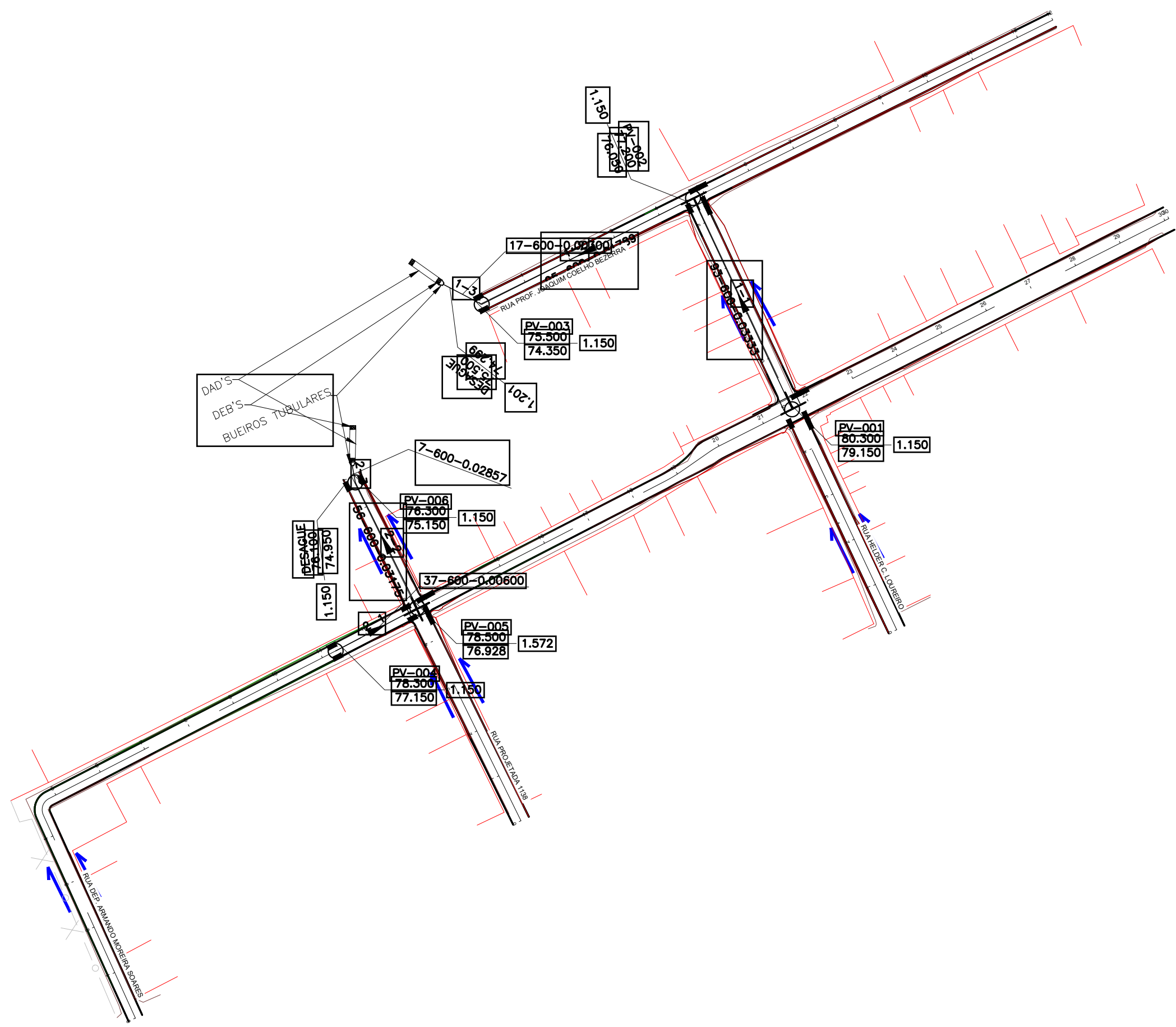
CONVERSÕES:

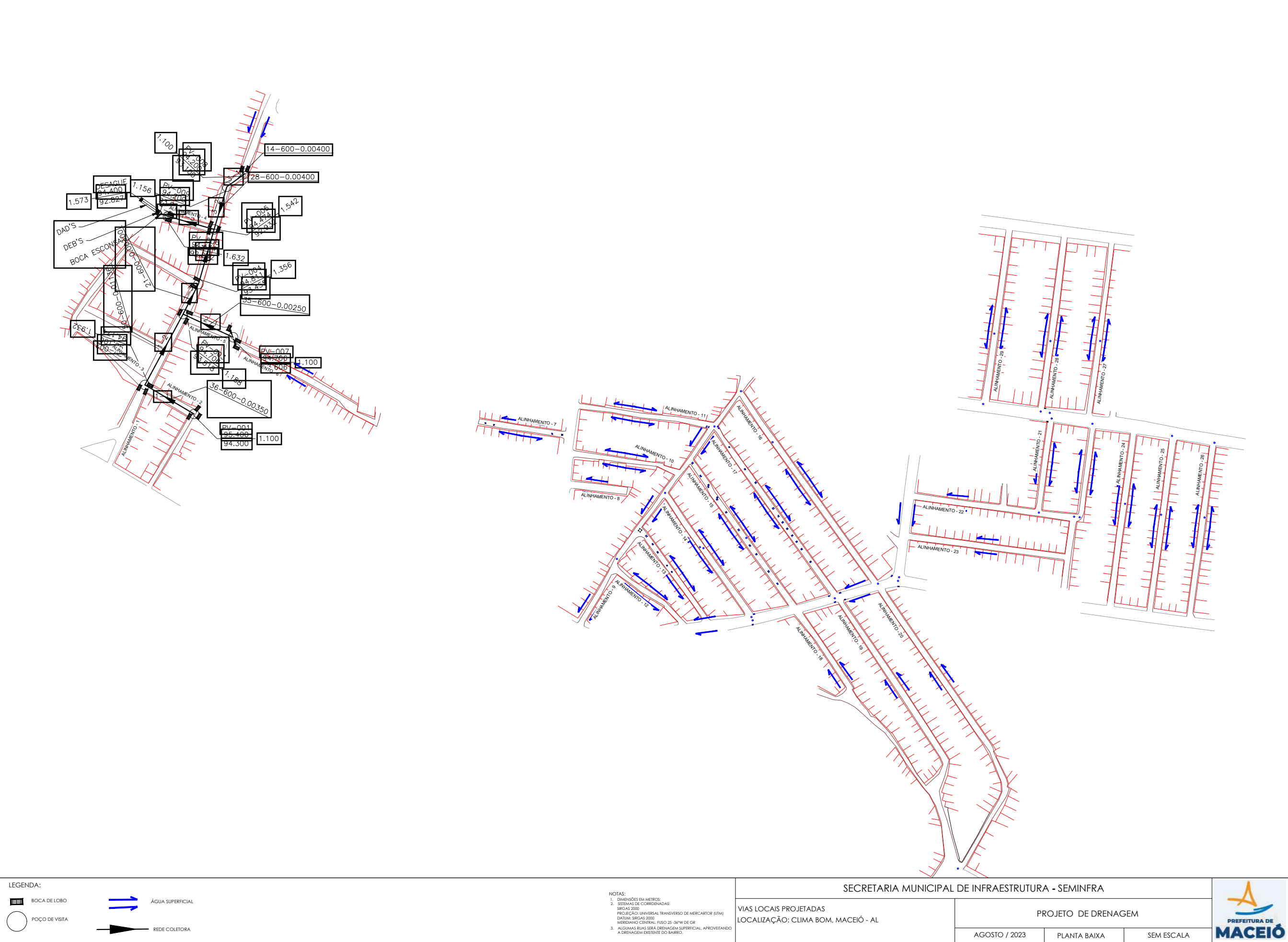
NOTAS:
1. DIMENSÕES EM METRO;
2. SISTEMAS DE COORDENADAS:
SIRGAS 2000
PROJEÇÃO: UNIVERSAL TRANSVERSO DE MERCATOR (UTM)
DATUM: SIRGAS 2000
MERIDIANO CENTRAL: FUSO 25 -36°W DE GR

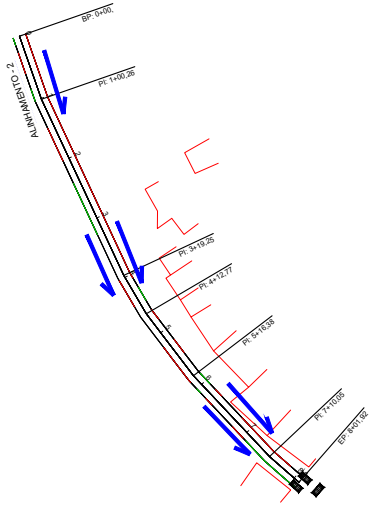
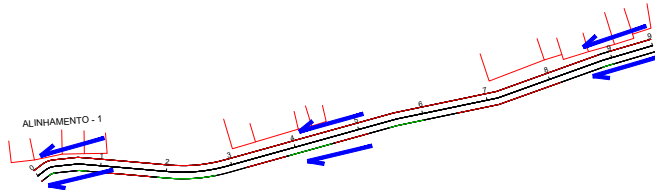
SECRETARIA MUNICIPAL DE INFRAESTRUTURA - SEMINFRA		
VIAS LOCAIS PROJETADAS LOCALIZAÇÃO: SÃO JORGE		
PROJETO DE TERRAPLENAGEM SEÇÕES TRANSVERSAIS		
AGOSTO / 2023	SEM ESCALA	



06.
PROJETO BÁSICO DE DRENAGEM







LEGENDA:



ÁGUA SUPERFICIAL

NOTAS:
1. DIMENSÕES EM METROS;
2. SISTEMAS DE COORDENADAS:
SIRGAS 2000
PROJEÇÃO: UNIVERSAL TRANSVERSO DE MERCATOR (UTM)
DATUM: SIRGAS 2000
MERIDIANO CENTRAL: FUSO 25 -36°W DE GR
3. DRENAGEM SUPERFICIAL INTERLIGANDO NA REDE EXISTENTE.

SECRETARIA MUNICIPAL DE INFRAESTRUTURA - SEMINFRA

VIAS LOCAIS PROJETADAS
LOCALIZAÇÃO: FERRÃO VELHO, MACEIÓ - AL

PROJETO DE DRENAGEM

AGOSTO / 2023

PLANTA BAIXA

SEM ESCALA







- 
- POÇO DE VISITA

ÁGUA SUPERFICIAL

REDE COLETORA

NOTAS:

1. DIMENSÕES EM METROS;
2. SISTEMAS DE CORRDENADAS:
SIRGAS 2000
PROJEÇÃO: UNIVERSAL TRANSVERSO DE MERCATOR (UTM)
DATUM: SIRGAS 2000
MERIDIANO CENTRAL: FUSO 25 - 36°W DE GR

SECRETARIA MUNICIPAL DE INFRAESTRUTURA - SEMINFRA

VIAS LOCAIS PROJETADAS
LOCALIZAÇÃO: PETROPOLIS, MACEIÓ - AL

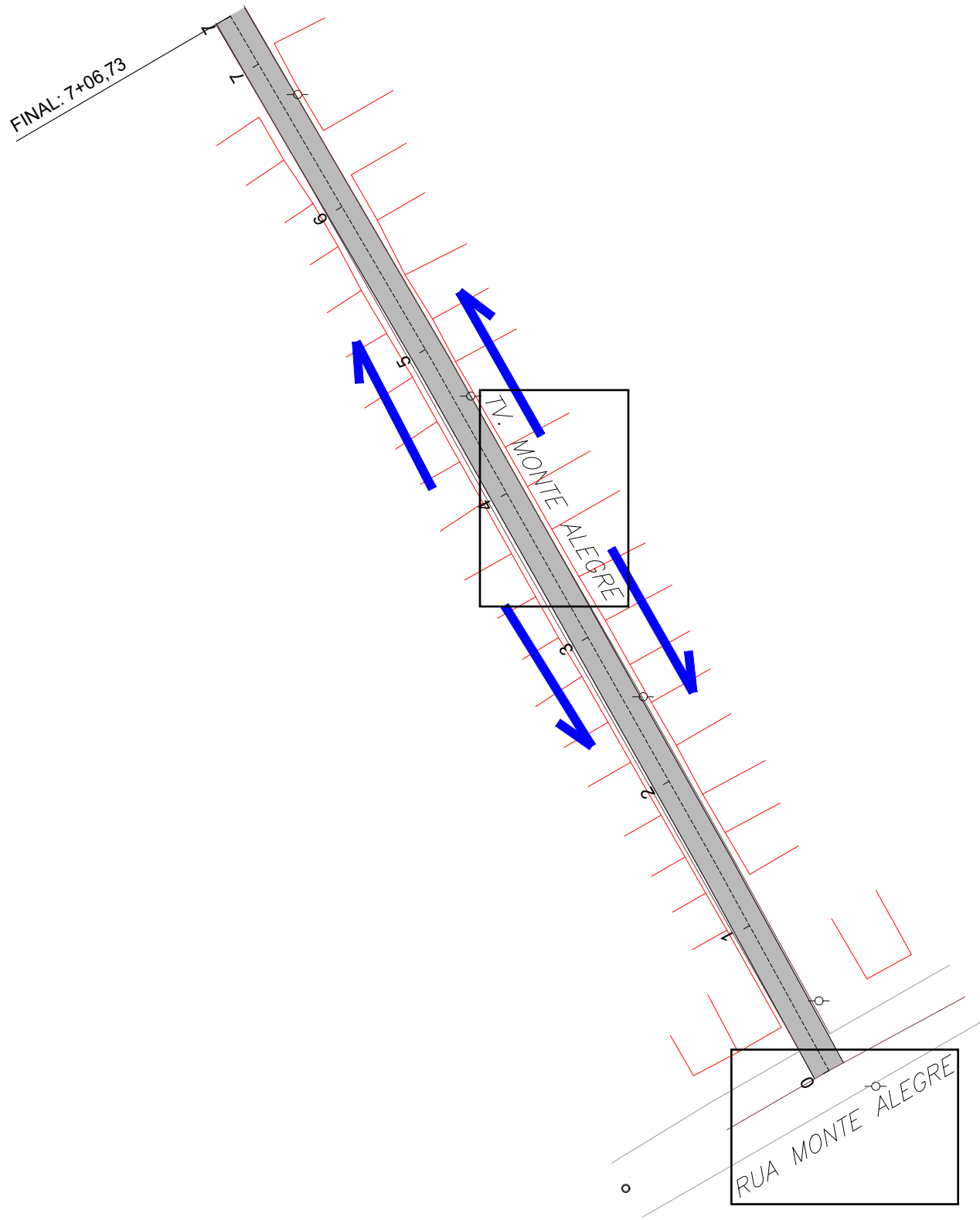
PROJETO DE DRENAGEM

AGOSTO / 2023

PLANTA BAIXA

SEM ESCALA





LEGENDA:



NOTAS:
1. DIMENSÕES EM METROS;
2. SISTEMAS DE COORDENADAS:
SIRGAS 2000
PROJEÇÃO: UNIVERSAL TRANSVERSO DE MERCATOR (UTM)
DATUM: SIRGAS 2000
MERIDIANO CENTRAL: FUSO 23 - 36°W DE GR

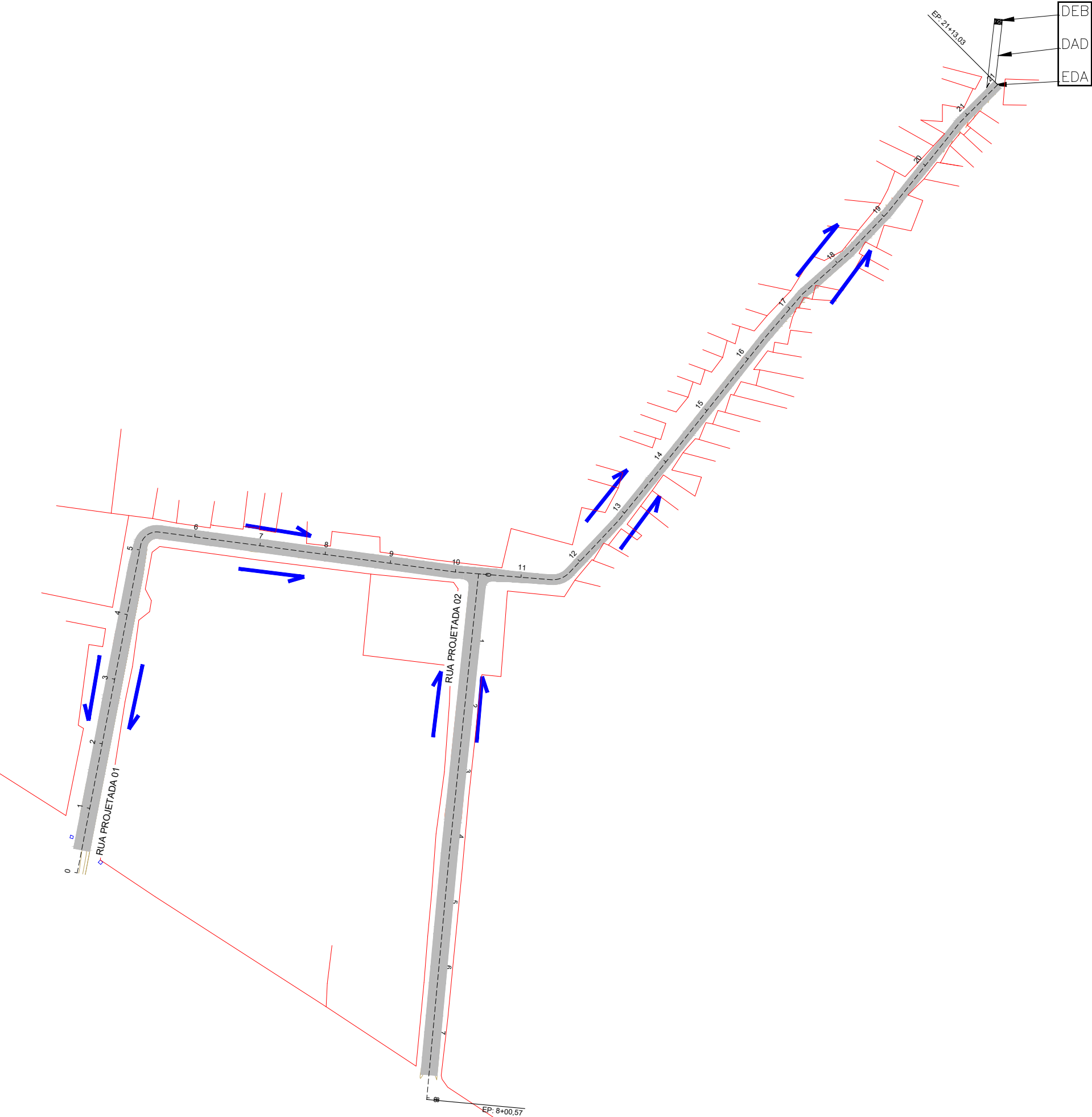
SECRETARIA MUNICIPAL DE INFRAESTRUTURA - SEMINFRA

VIAS LOCAIS PROJETADAS
LOCALIZAÇÃO: SANTOS DUMONT, MACEIÓ - AL

PROJETO DE DRENAGEM

AGOSTO / 2023 PLANTA BAIXA SEM ESCALA





LEGENDA:



ÁGUA SUPERFICIAL

NOTAS:
1. DIMENSÕES EM METROS;
2. SISTEMAS DE COORDENADAS:
SIRGAS 2000
PROJEÇÃO: UNIVERSAL TRANSVERSO DE MERCATOR (UTM)
DATUM: SIRGAS 2000
MERIDIANO CENTRAL: FUSO 23 - 36°W DE GR

SECRETARIA MUNICIPAL DE INFRAESTRUTURA - SEMINFRA

VIAS LOCAIS PROJETADAS
LOCALIZAÇÃO: SÃO JORGE, MACEIÓ - AL

PROJETO DE DRENAGEM

AGOSTO / 2023

PLANTA BAIXA

SEM ESCALA

